







LEGENDA

- J1**  jádrový vrt nevystrojený
PJ8  jádrový vrt vystrojený
SP2  sonda statické penetrace
DP5  sonda dynamické penetrace
285434 (5.3)  archivní jádrový vrt (číslo databáze GDO,
 hloubka povrchu svrchněkřídových sedimentů, m p. t.)

Mapový podklad: MDS projekt s.r.o. (09/2019), ČÚŽK

	G-Consult, spol. s r.o.	číslo přílohy: 2
	Výstavní 367/109	objednatel: MDS projekt s.r.o.
	703 00 Ostrava	zpracoval: Ing. Jelena Ryšková
souřadnicový systém: S-JTSK	řešitel: Ing. Pavel Krobot	
výškový systém: Balt p.v.	schválil: Ing. Václav Hodný	
měřítko 1 : 5 000	datum: listopad 2019	
2019 0175	Napojení silnice II/312 na D35 MÚK Vysoké Mýto - západ, projekt GTP	
Situace projektovaných průzkumných prací		